
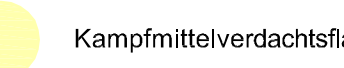
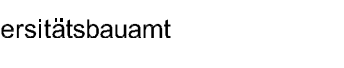






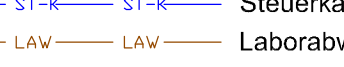





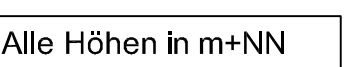






LEGENDE

-  Kanal MW
-  Kampfmittelverdachtsfläche
-  Universitätsbauamt
-  Kanal Neubau
-  Kanal MW Bestand/Abbruch bzw. teilverdämmt
-  Kanal RW Bestand/Abbruch bzw. teilverdämmt
-  Kanal SW Bestand/Abbruch bzw. teilverdämmt
-  Fernmeldekabel
-  Fernmeldekabel
-  Fernmeldekabel
-  Niederspannung
-  Niederspannung
-  Mittelspannung
-  Steuerkabel
-  Laborwasser
-  Kühlwasser
- Öffentliche Versorgungsleitungen**
-  Stromkabel
-  Telekomm
-  Gasleitung
-  Wasserleitung
- Alle Höhen in m+NN**

Projekt Nr.	000000003206023	Versorgen und Bau Baden-Württemberg
SAF-Id	-----	Universitätsbauamt Freiburg
SAF-Ge-Nr.	-----	Hugstetter Strasse 53
Direktlinie	08111	79104 Freiburg i.Br.
Bauwerk	03206022	Tel.: 0761 1203 0
		Fax: 0761 1203 107
Location	Versorgungskanal, Hermann-Herder-Str. 9-10	
Geometrie	79104 Freiburg i.Br.	
Datum	3206023_TUSL3G--302000.dwg	
Datensatz	Universität Freiburg, Kättinger 3. BA	
	AUSFÜHRUNG	
Maßstab	1: 100	
Plangröße	1135 x 886	PLAN 01
Datum	21.02.2011	LAGEPLAN
Verfasser	hJS	
	Baustache	
	Su	