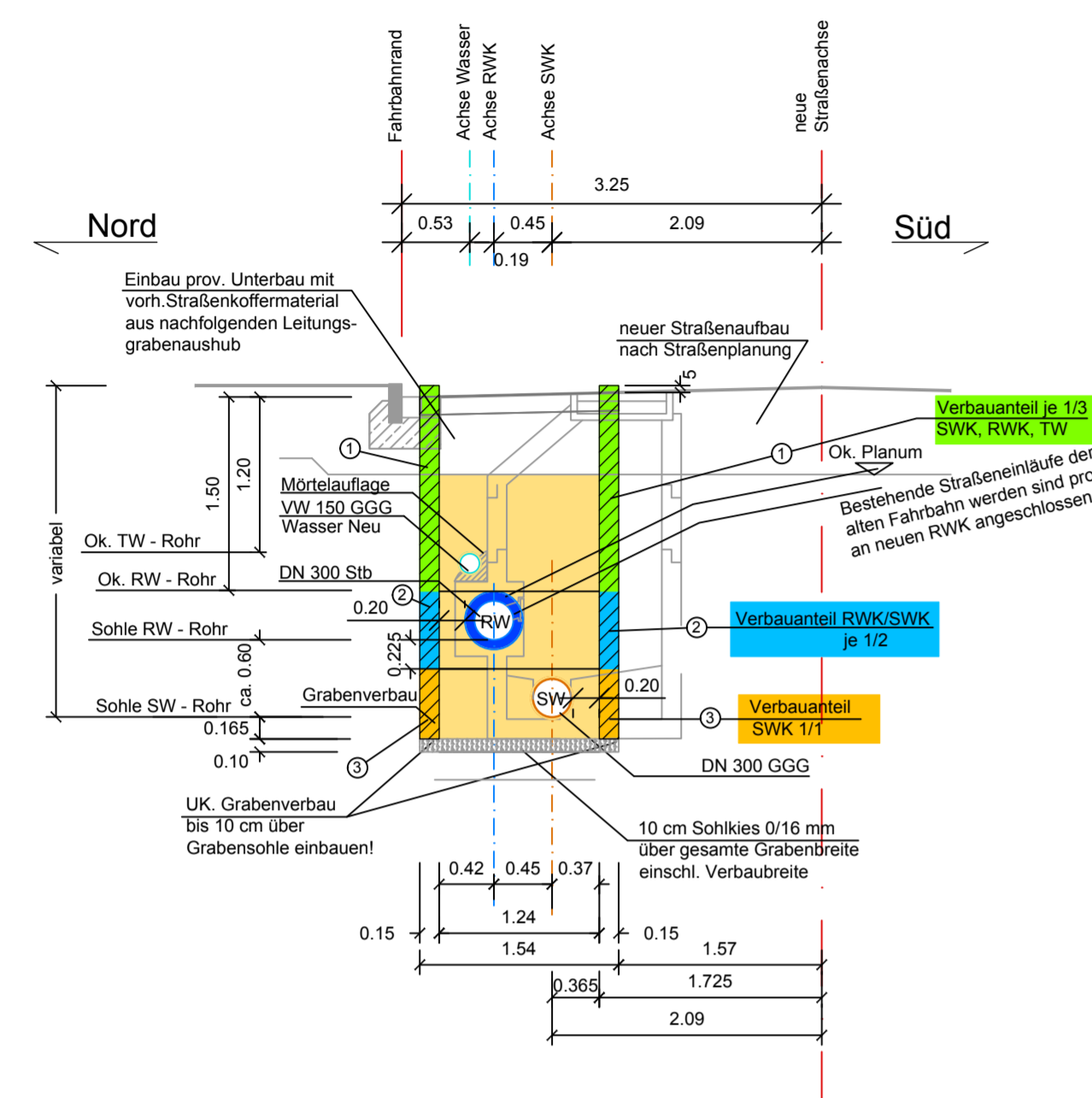
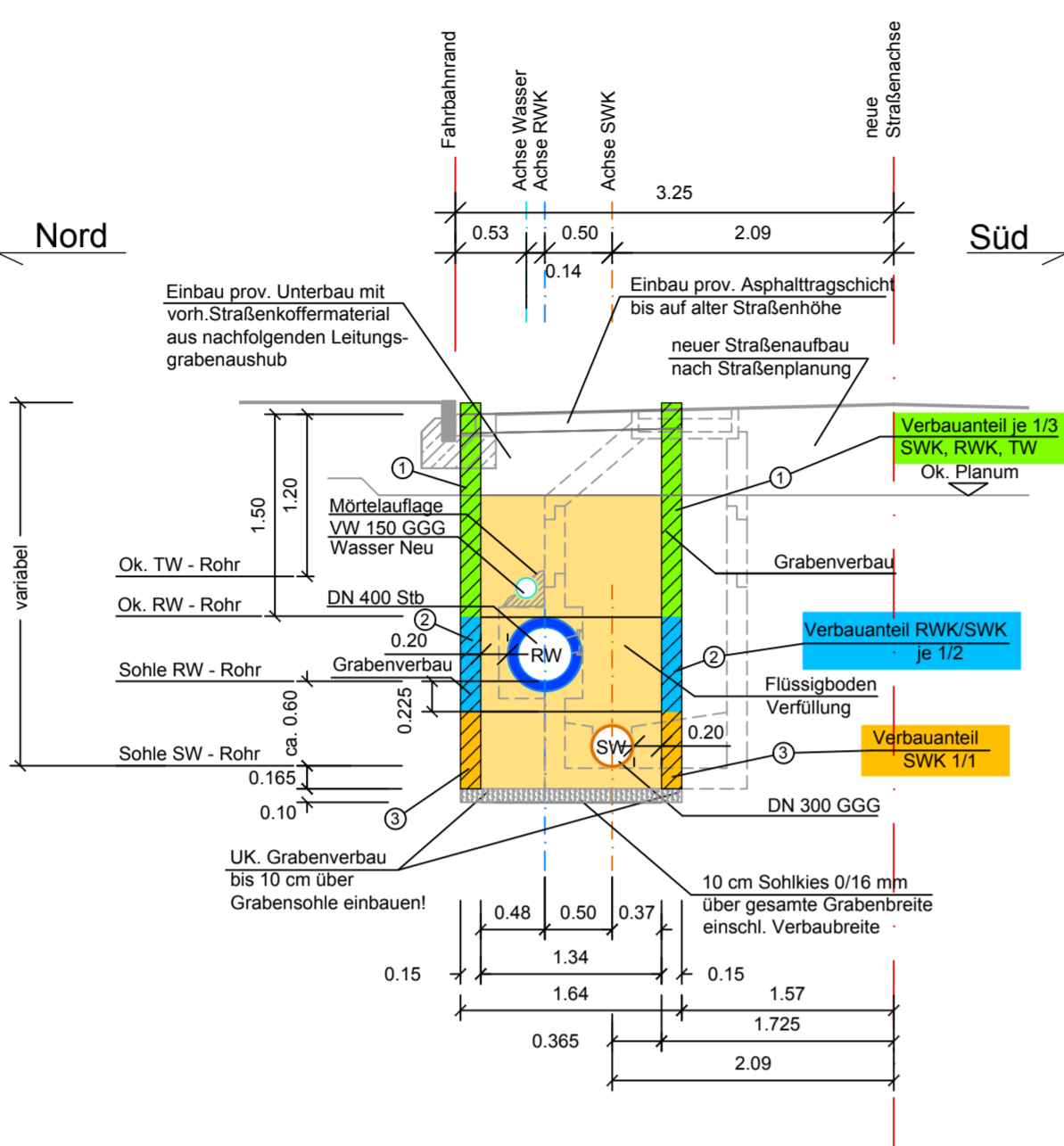


Verbauanteile für Flüssigbodenbauweise in der L123 M. 1:50

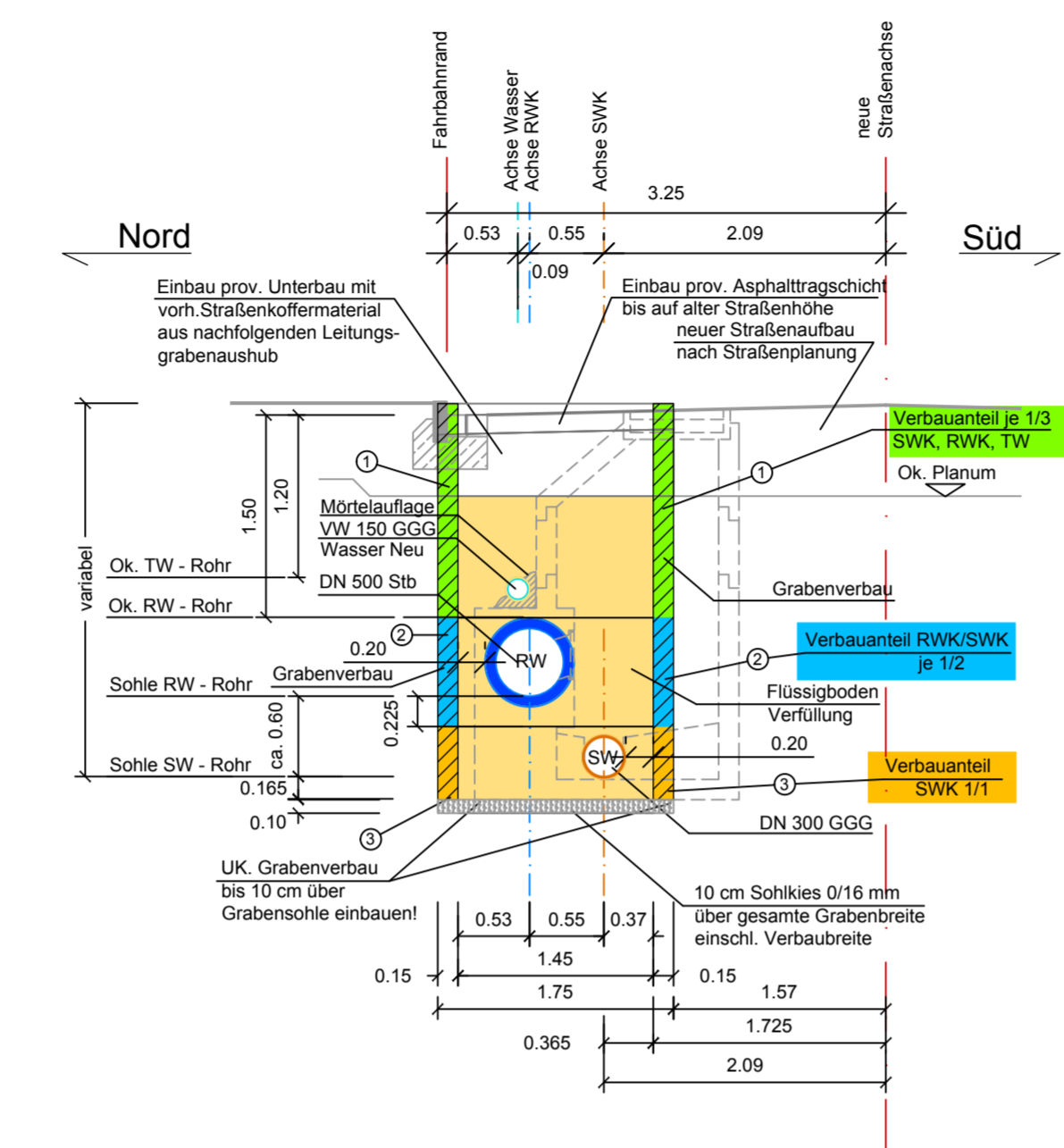
Regelquerschnitt Leitungsgraben - SW / RW = DN 300 / 300
Wasser = DN 150



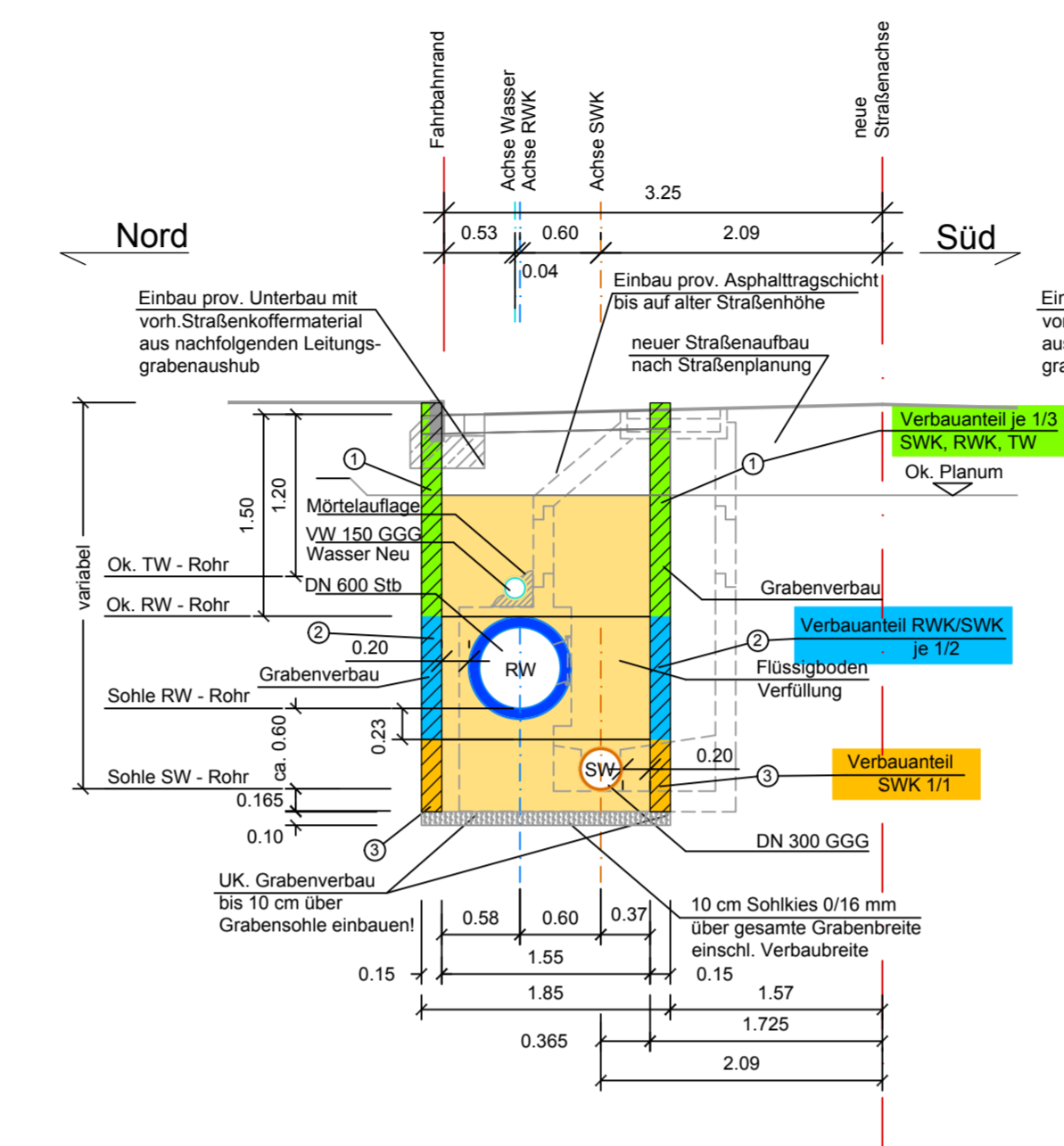
Regelquerschnitt Leitungsgraben - SW / RW = DN 300 / 400
Wasser = DN 150



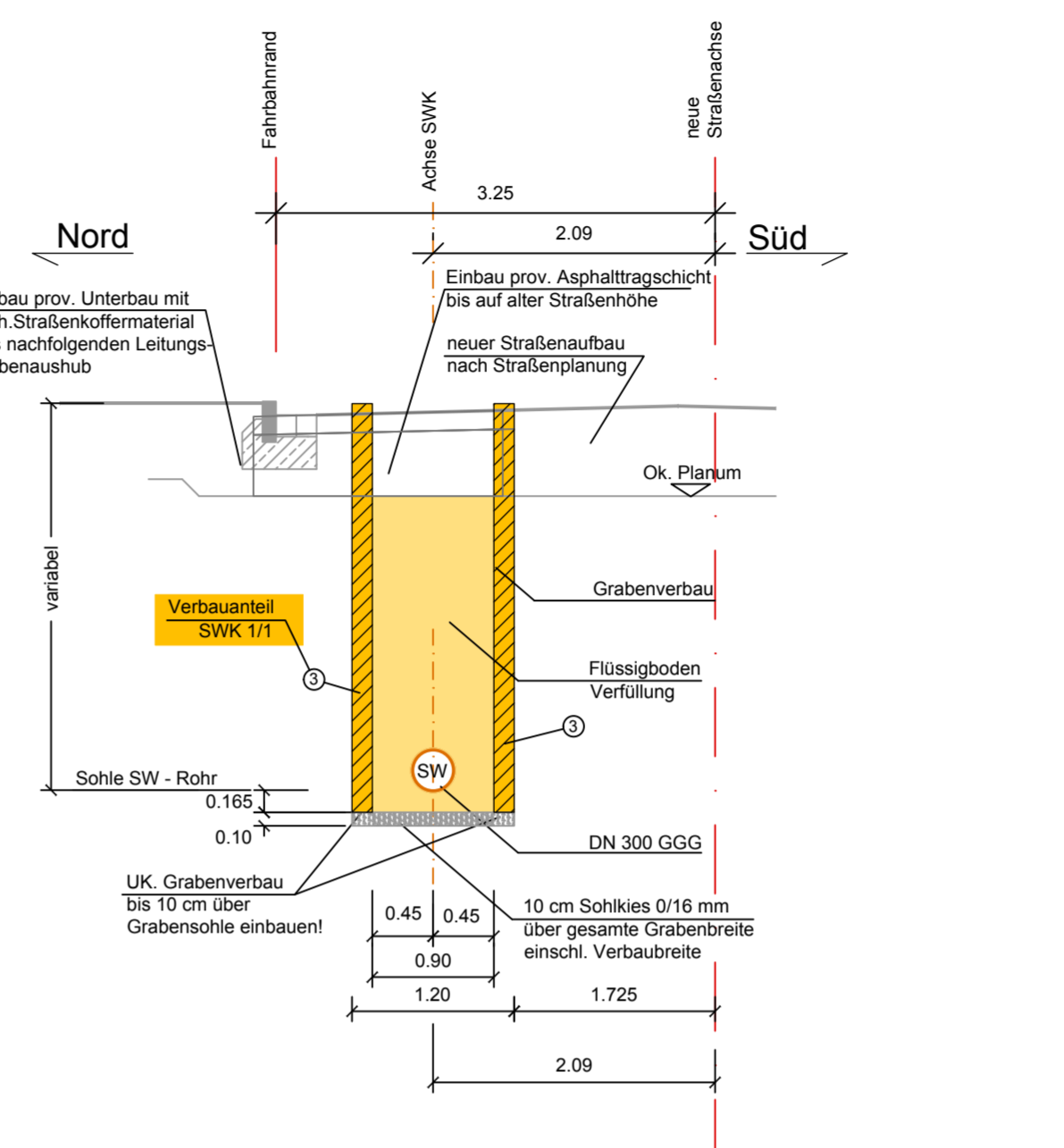
Regelquerschnitt Leitungsgraben - SW / RW = DN 300 / 500
Wasser = DN 150



Regelquerschnitt Leitungsgraben - SW / RW = DN 300 / 600
Wasser = DN 150



Regelquerschnitt Leitungsgraben - SW = DN 300
Einzelgraben



Legende

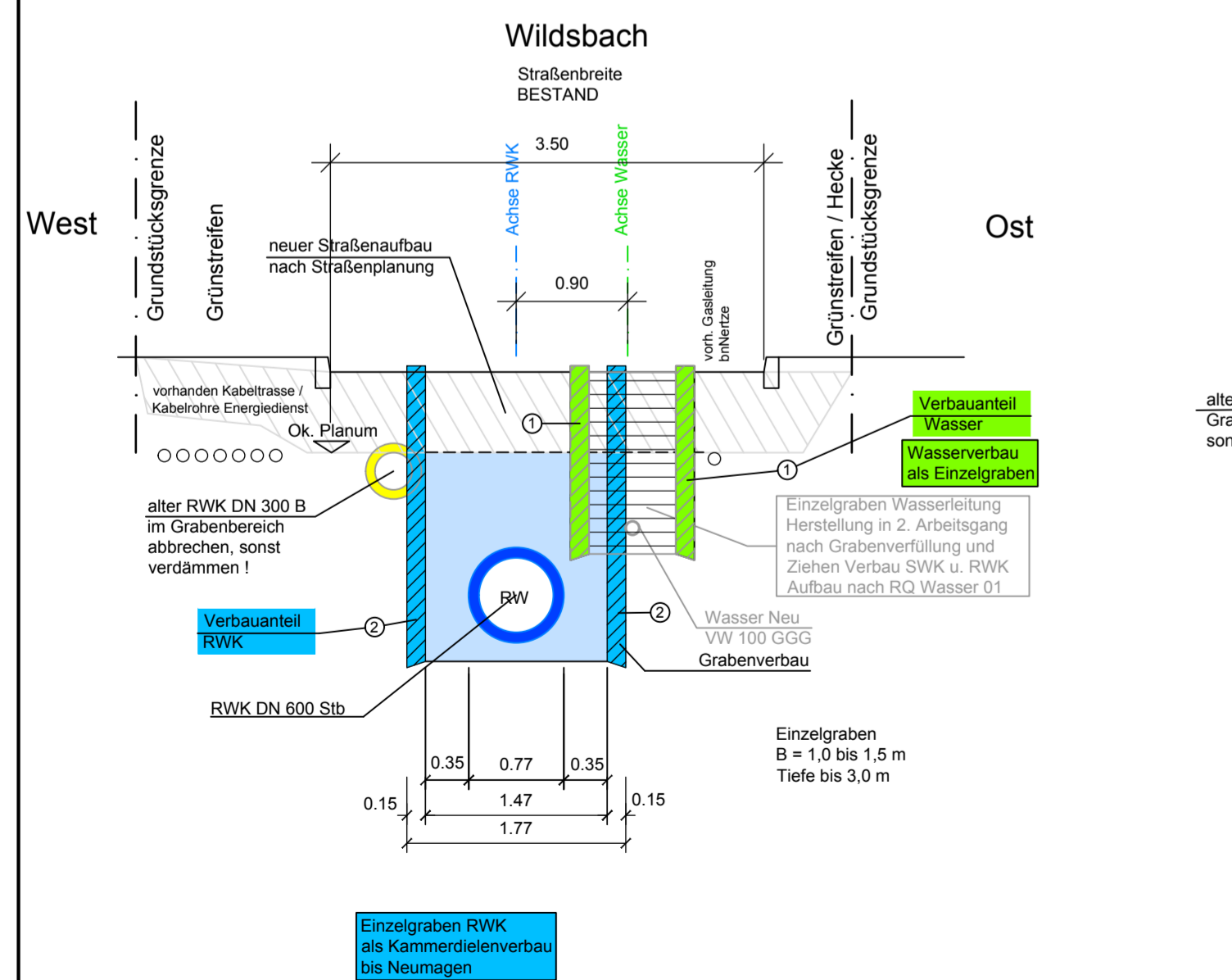
- Wasser - neu
- RWK - neu
- SWK - neu

Bauweise:

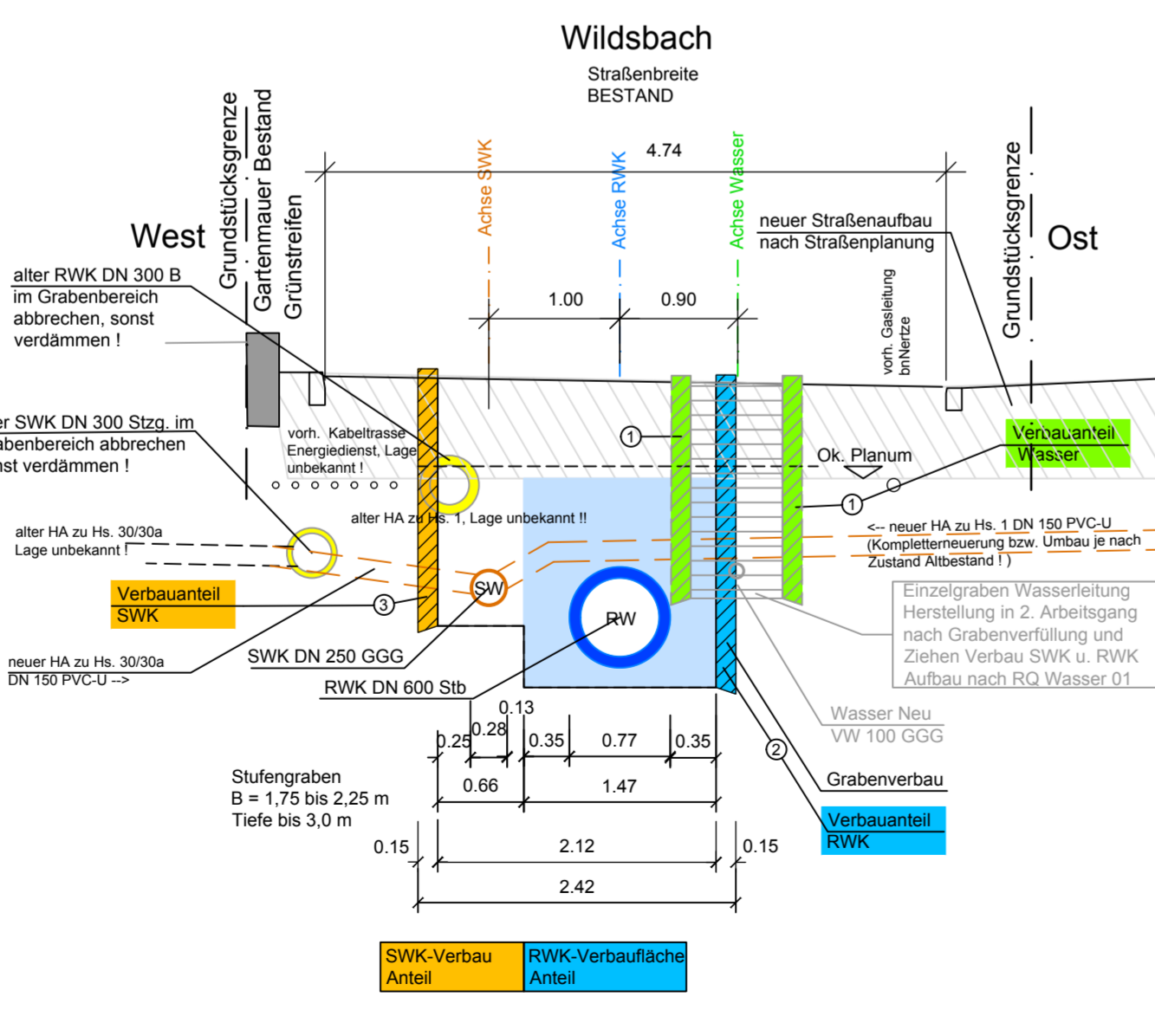
- Flüssigbodenverfüllung
- herkömmliche Bauweise RWK
- herkömmliche Bauweise SWK
- herkömmliche Bauweise Wasser

Verbauanteile Leitungsgräben in Straße Wildsbach , herkömmliche Bauweise M. 1:50

Regelquerschnitt RQ-W01: Leitungsgraben - RW = DN 600
Darstellung mit Wasserleitungsgraben im Nachgang

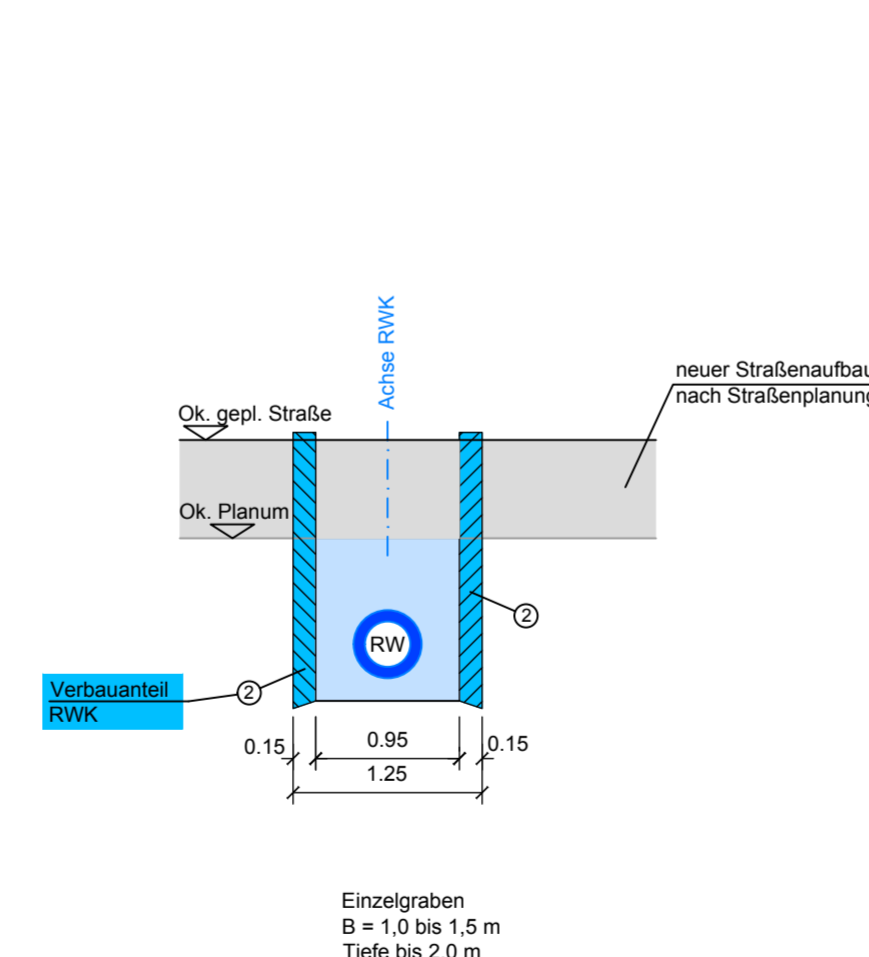


Regelquerschnitt RQ-W02: Leitungsgraben - SW/RW = DN 250/600,
Darstellung mit Wasserleitungsgraben im Nachgang

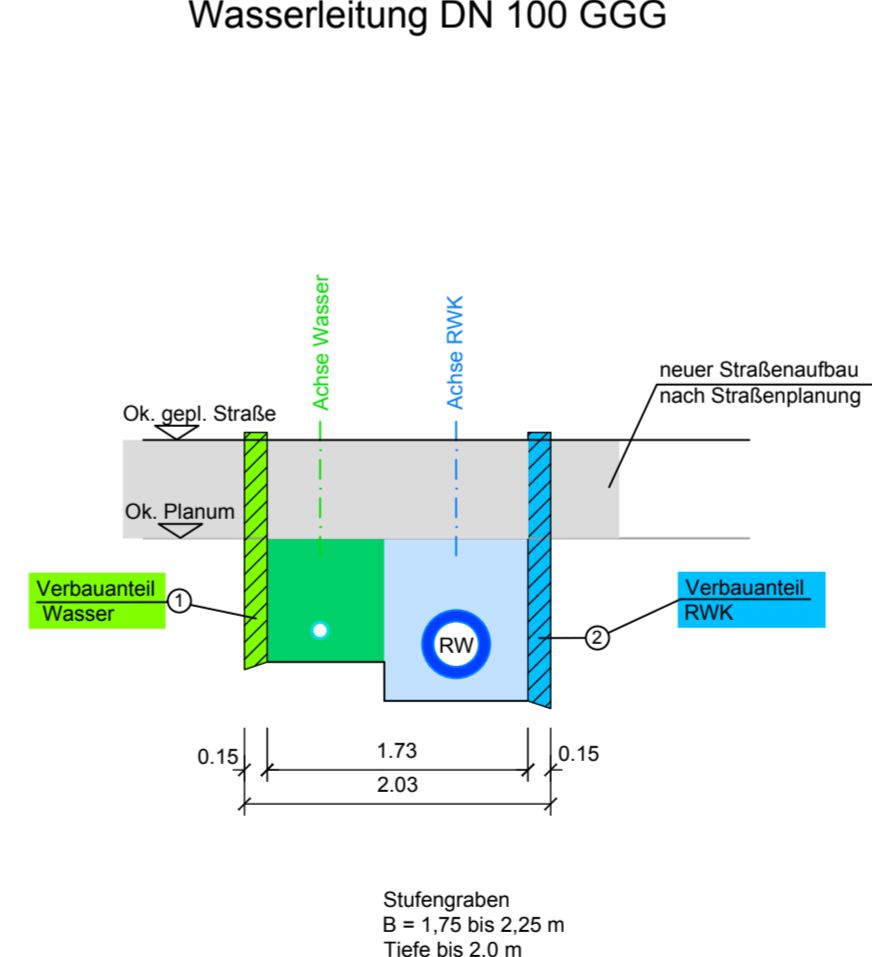


Verbauanteile Leitungsgräben ausserhalb Flüssigbodenbereich, herkömmliche Bauweise M. 1:50

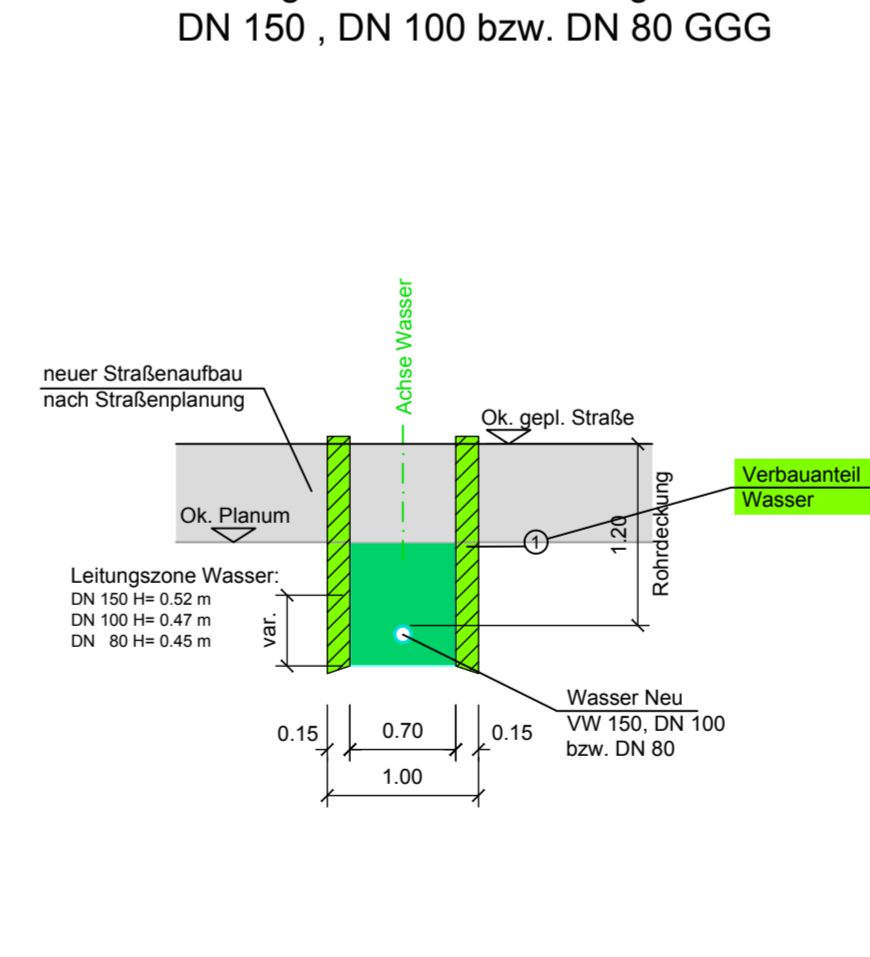
Regelquerschnitt RQ - L130- 01:
Einzelgraben RWK DN 300



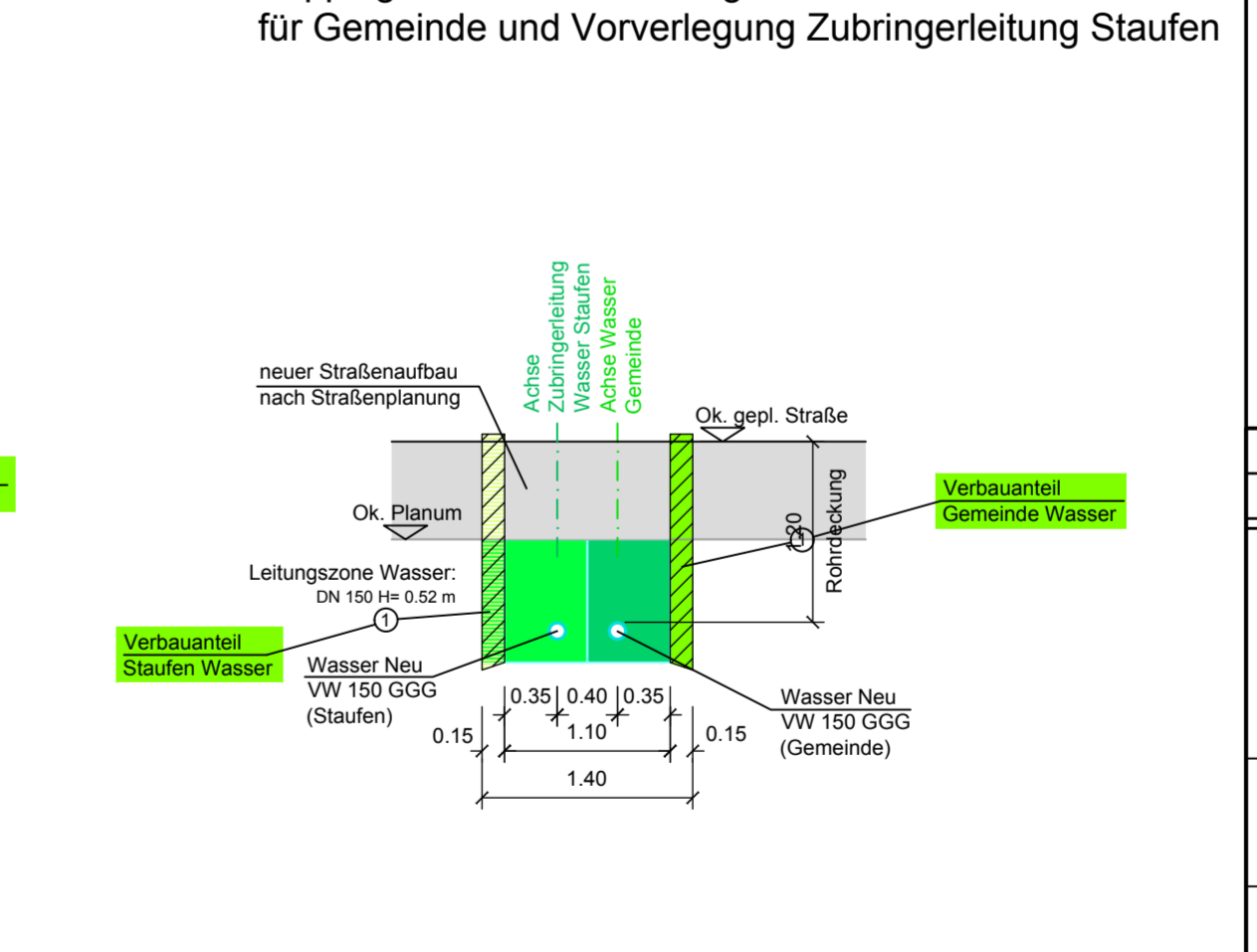
Regelquerschnitt RQ- L130- 02:
Doppelgraben RWK DN 300 u.
Wasserleitung DN 100 GGG



Regelquerschnitt RQ-Wasser 01:
Einzelgraben Wasserleitungen
DN 150 , DN 100 bzw. DN 80 GGG



Regelquerschnitt RQ - Wasser 02:
Doppelgraben Wasserleitungen 2 x DN 150 GGG
für Gemeinde und Vorverlegung Zubringerleitung Staufen



Verbauteil Kostenträger :

- SWK, RWK und TW - je 1/3 KT Gemeinde Müntertal
- SWK, RWK - je 1/2 KT Gemeinde Müntertal
- SWK - je 1/1 KT Gemeinde Müntertal
- Staufener Wassertg. - je 1/1 KT Stadtwerke Staufen

Index	Art der Änderung	Name	Datum

Weiß Ingenieure
Weiß Beratende Ingenieure GmbH
79111 Freiburg
Boltinger Straße 29
Telefon 0761 45283-0
Telefax 0761 45283-99
info@weiss-ingenieure.de
www.weiss-ingenieure.de

Bauherr: **Gemeinde Müntertal**
Wasen 47, 79244 Müntertal

Bauvorhaben: **Ausbau L123 Müntertal**
Neubau RW / SW / Wasserleitung

Planinhalt: **Abrechnung Verbauteile Leitungsgräben**
Flüssigboden- und herkömmliche Bauweise
Ausführungsplan

Gezeichnet	26.06.2017	Andrich	Maßstab	Projekt-Nr.
Geprüft	01.08.2017	Rohrer	1:50	16006
CAD-Dateiname	16006A031_A032_RQ_Kostenträger_Graben_170801.dwg		Blattgröße	Plan-Nr.
			1.15* .45m	A031